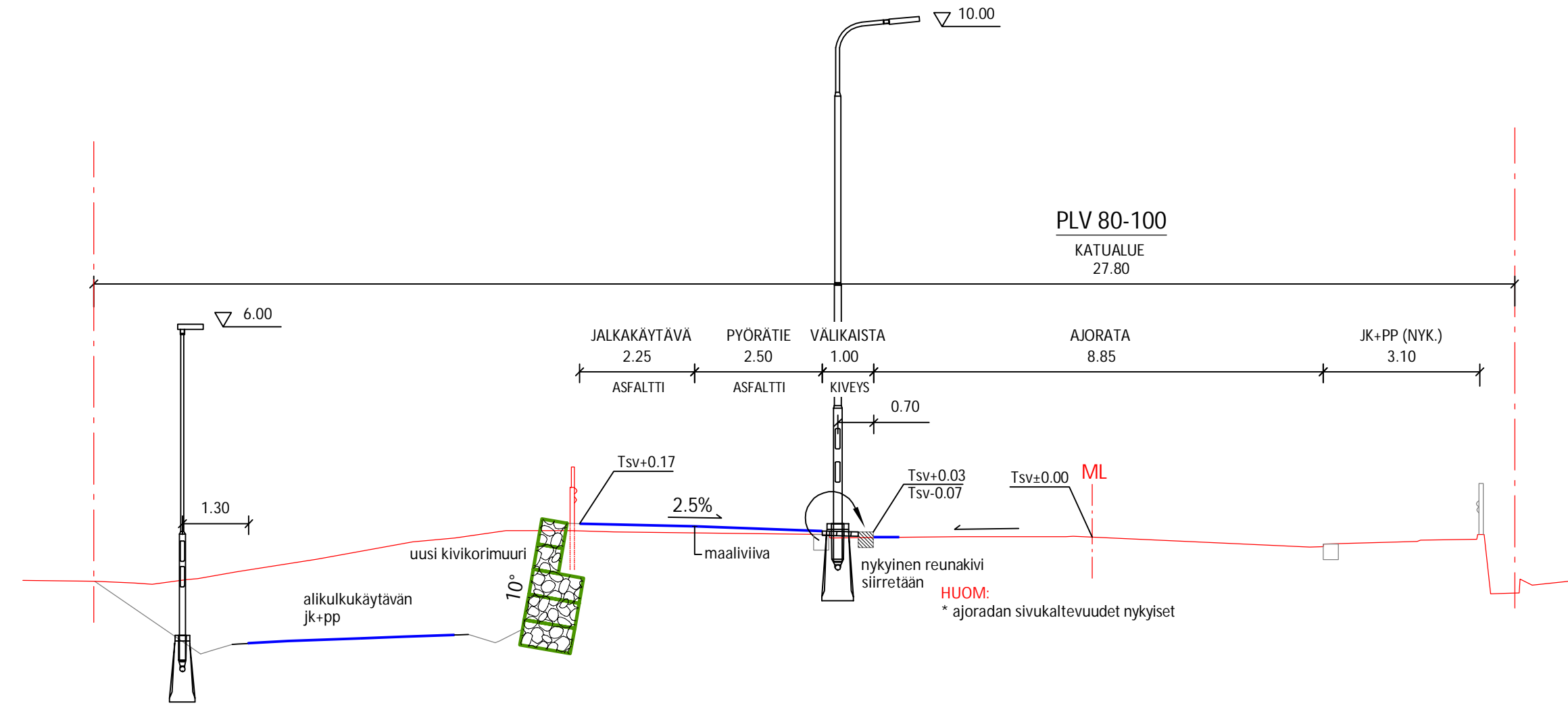
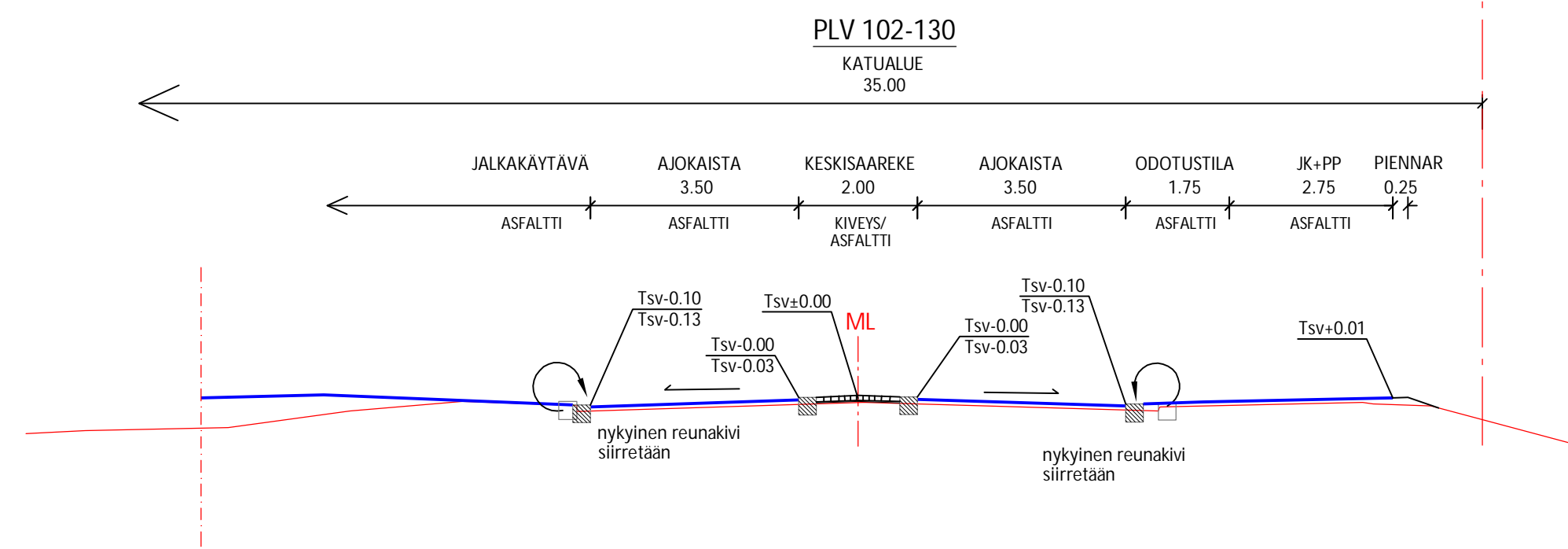
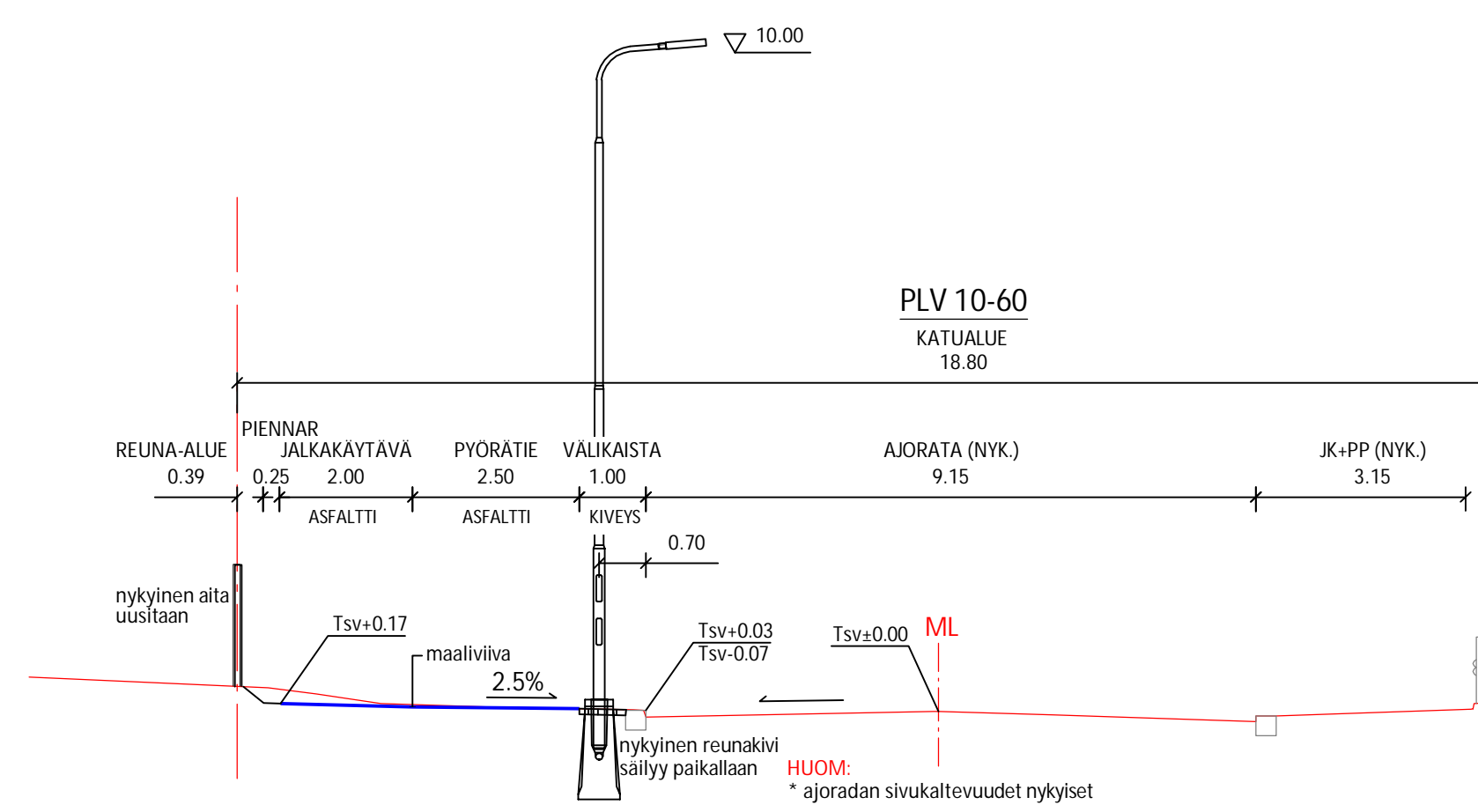


Tasausviivan korkeus

Maanpinnan korkeus

Ajoradan sivukaltevuus



Tässä suunnitelmassa on käytetty ETRS-GK24/N2000 taso- ja korkeuskoordinaatistoa

**TAMPEREEN KAUPUNKI**  
KAUPUNKIYMPÄRISTÖN PALVELUALUE

Kaupunkiympäristön  
rakennuttaminen ja ylläpito

**NOKIANTIE**  
JALKAKÄYTÄVÄ JA PYÖRÄTIE  
VÄLI: WINTERINRAITISTA POHJOISEEN  
EPILÄ

KATUSUUNNITELMA  
PITUUSLEIKKAUS 1:1000/1:100  
TYYPPIPOIKKILEIKKAUKSET 1:100

Ylan päätös:

Suunnittelupäällikön päätös:  
/ §

Muutos

Tark.

Hyv.

Pvm. 19.6.2022

Korvaa  
piir.n:o

Ark.n:o

Piir.n:o 1/21621/2

**RAMBOLL** Ramboll Finland Oy  
PL 718, Pakkahuoneenaukio 2  
33101 Tampere  
puh. 020 755 611

Piirt. Kai Lappalainen  
Suunn. Kai Lappalainen  
Tark. Esa Ränkman